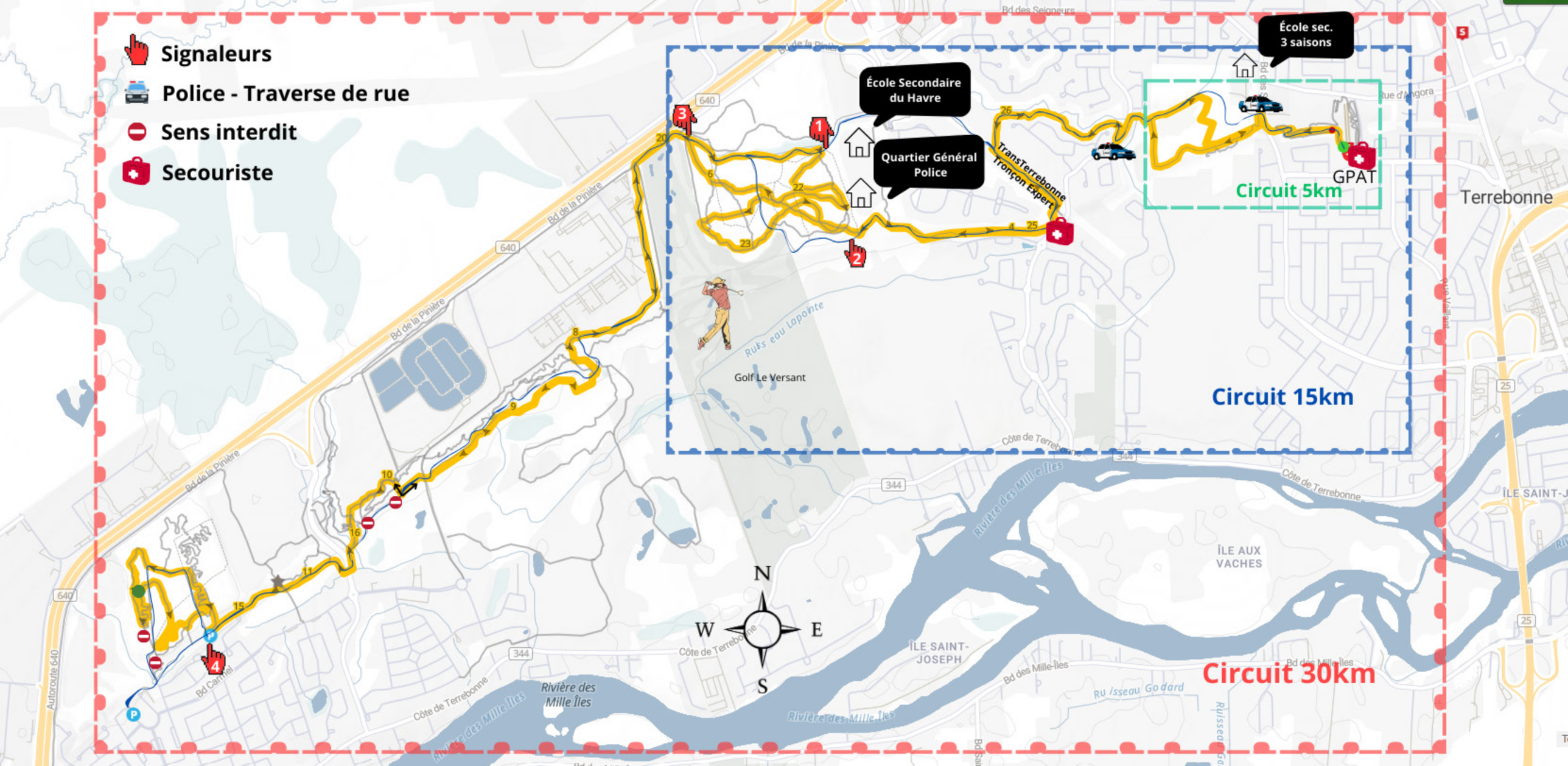

Signaleurs
Police - Traverse de rue
Sens interdit
Secouriste
École sec. 3 saisons
École Secondaire du Havre
Quartier Général Police
TransTerrebonne Tronçon Expert
GPAT
Circuit 5km
Circuit 15km
Circuit 30km
Golf Le Versant
Terrebonne
ÎLE AUX VACHES
ÎLE SAINT-JOSEPH
Rivière des Mille Îles
Ruisseau Lapointe
Ruisseau Godard
Bd de la Pinière
Bd des Seigneurs
Bd des Mille-Îles
Côte de Terrebonne
Bd Cannel
Autoroute 640
N
S
E
W

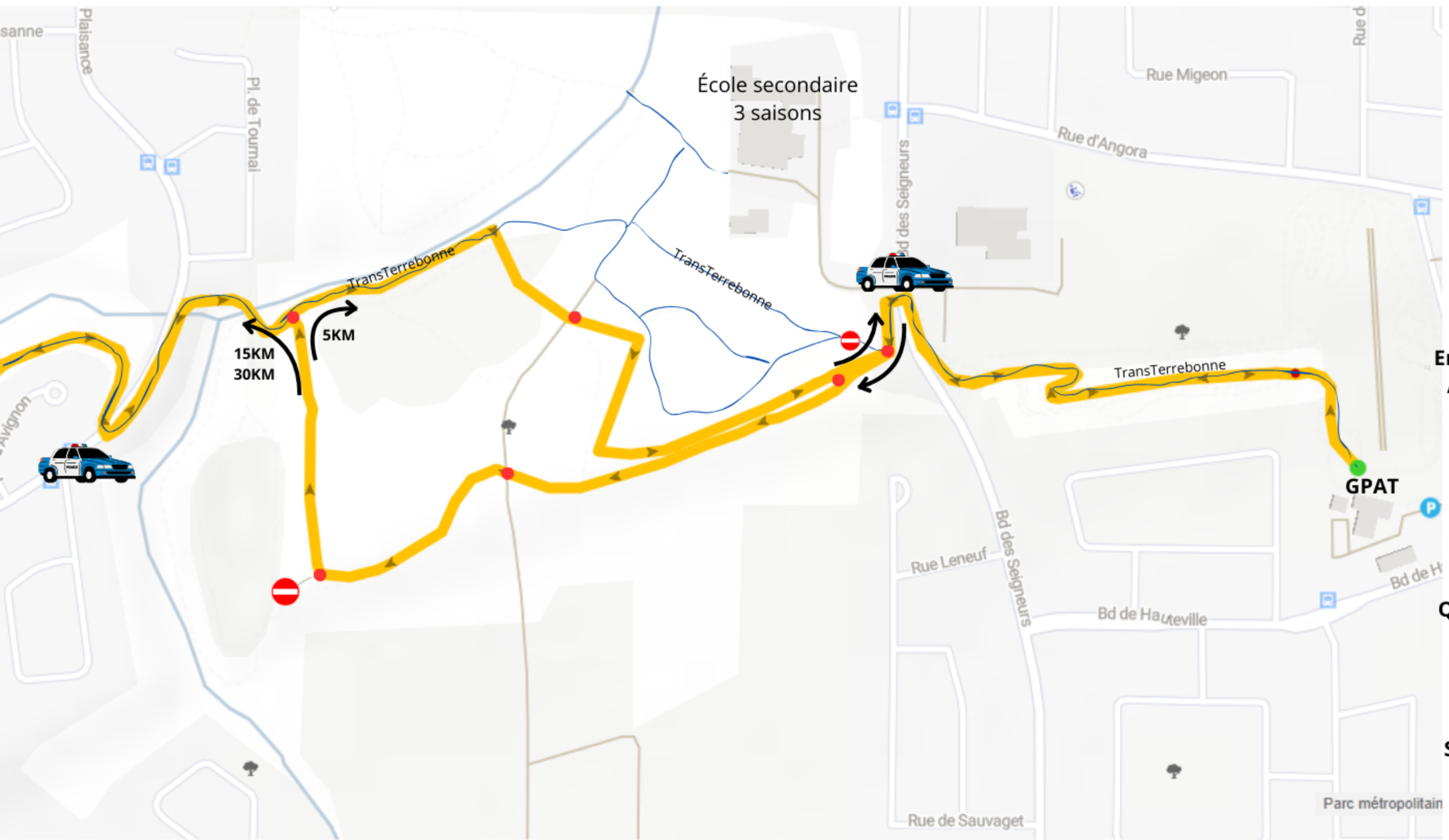

Secteur
Parc de la coulée

Départ sous l'Arche au GPAT

Suivre la TT*
Traverser des Seigneurs
Monter TT 50m
En haut à gauche quitter TT
À la patte d'oie, à gauche
Longer le coteau
Tout droit, traverser 1 sentier
Longer le coteau
À droite (entrer dans la forêt)
À droite TT
Quitter TT, à droite sentier
Retour TransTerrebonne
Traverser des Seigneurs
Retour au GPAT

Sandwich et boisson vous attendent.
***TranTerrebonne**

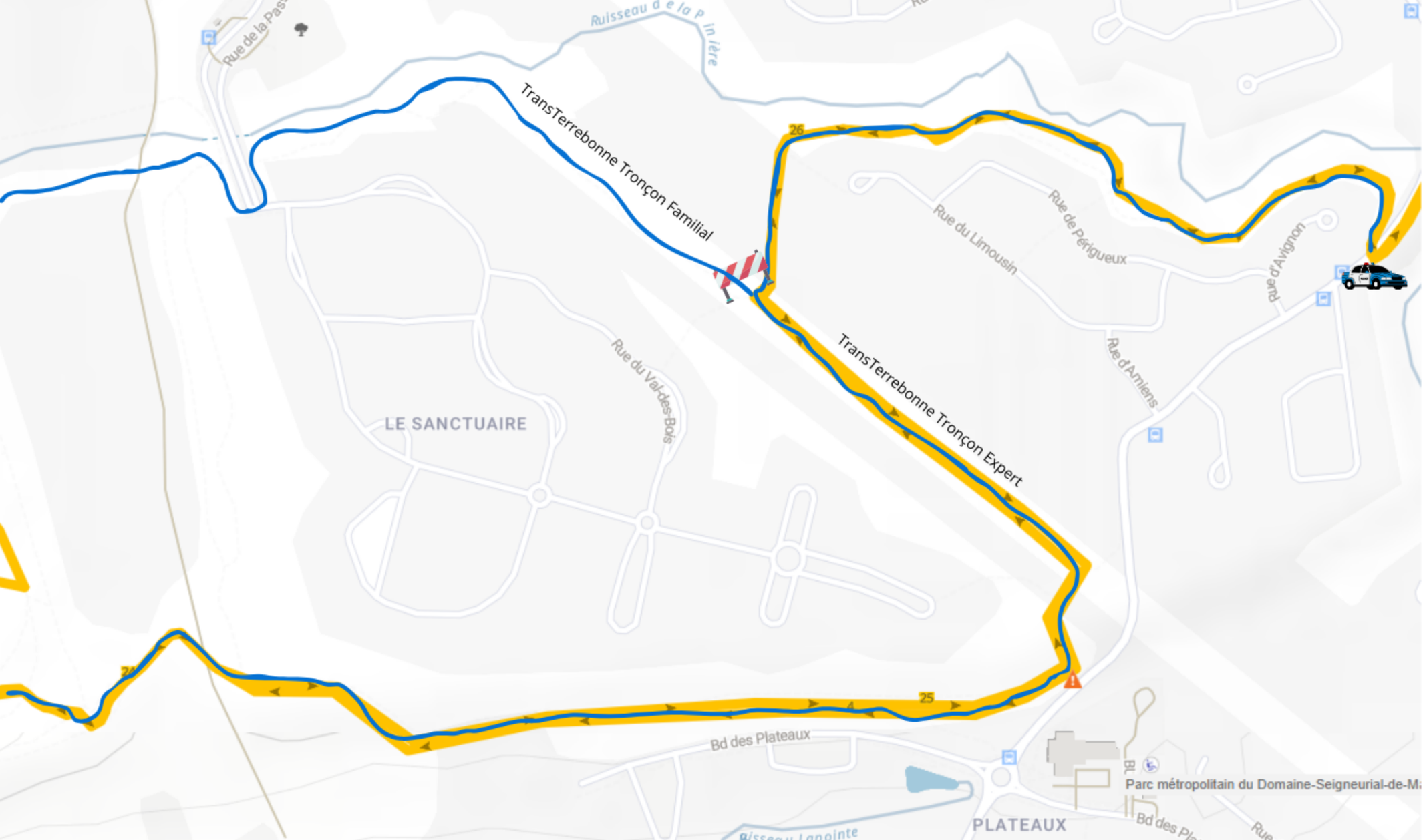

Secteur TransTerrebonne

À gauche sur plaisance
En haut, traverser pour rejoindre TT
À gauche tronçon expert

Soyez prudents
la TT est à double sens

Secteur Boisé des Plateaux

Arrivée au BOISÉ DES PLATEAUX et retour par le tronçon expert de la TransTerrebonne *(**Soyez prudent dans les descentes, elles sont à double sens**)*

TransTerrebonne (TT) Expert
En haut de la côte à droite sur
KM de Sable/Diago (20m)
À gauche sur Diago 6
À droite sur TT (dir Est)
À droite sur Jaune 8 (20m)
À droite sur Bazou 9
À droite sur Jaune 8
À droite sur Transit 7
À gauche sur Jaune 8
À droite sur Diago 6 (50m)
À droite sur KMS/Diago
À gauche sur
TT(dir Est) pour retour au chalet.

La bière n'est plus très loin...
GOGOGO

Secteur
TransTerrebonne - Frag

Depuis la Diago
TransTerrebonne
Tout droit Frag (nord)
À droite sur TransTerrebonne (50m)
À gauche Frag (Sud)

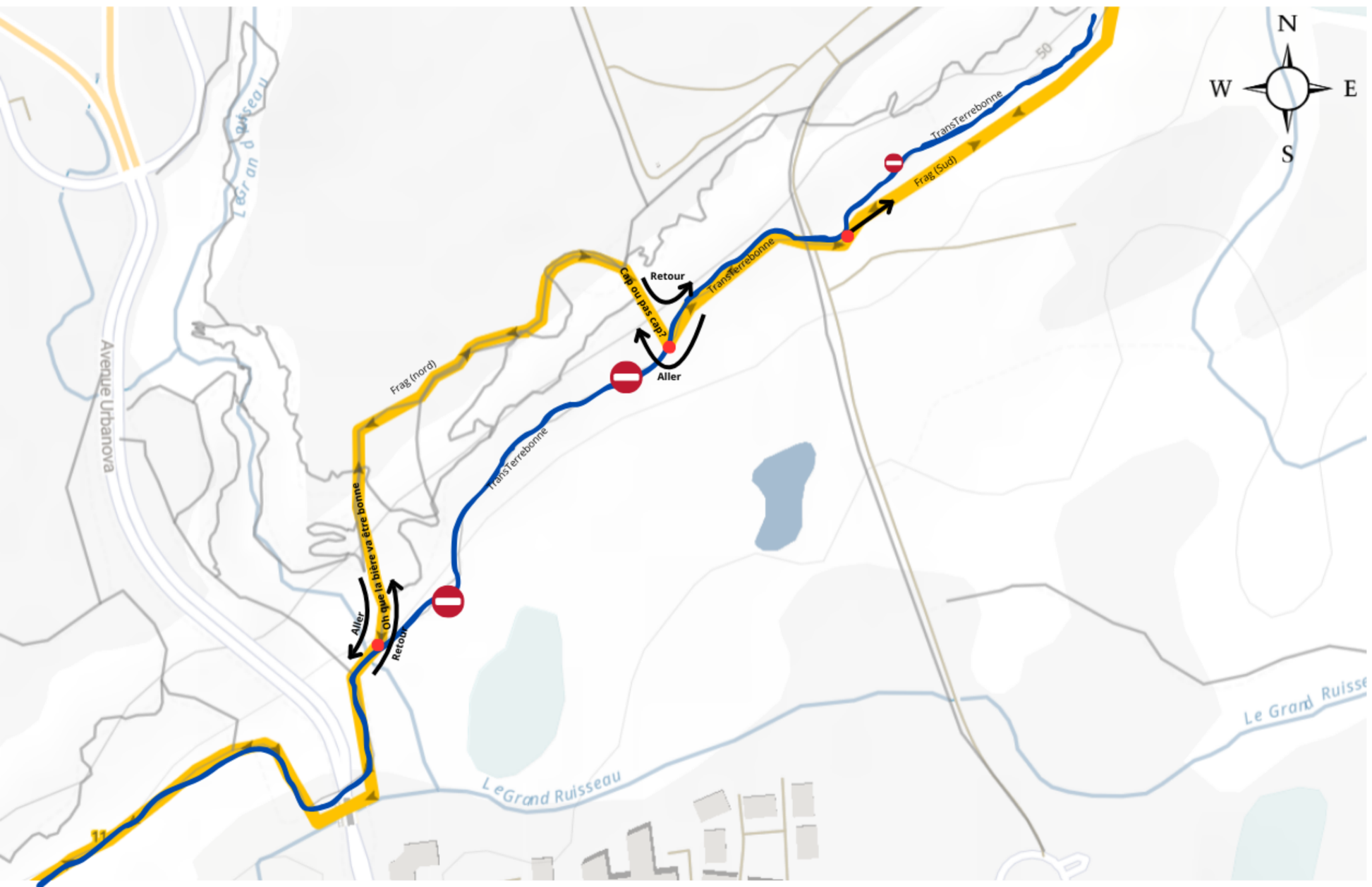

Secteur
TransTerrebonne - Frag

ALLER
TransTerrebonne
Traverser Marcel De La Sablonnière
À droite Frag (nord)
Montée: vous êtes capables
Descendre pour récupérer
la TransTerrebonne
Jusqu'au Boisé de l'Ouest

RETOUR
À gauche Frag (nord)
(Montée: Oh que la bière va être bonne)
À gauche TransTerrebonne
Traverser Marcel De La Sablonnière
À droite Frag (sud)

Secteur
Boisé de l'Ouest

Transterrebonne
À droite (180°)
Pente douce
Billot
Tout droit Cyclone
Quitter Cyclone pour rejoindre La boucle
À droite Edge
À gauche zigzag
À gauche Edge
Traverser La boucle
Redescendre sur Pente douce
À gauche TransTerrebonne
Retour